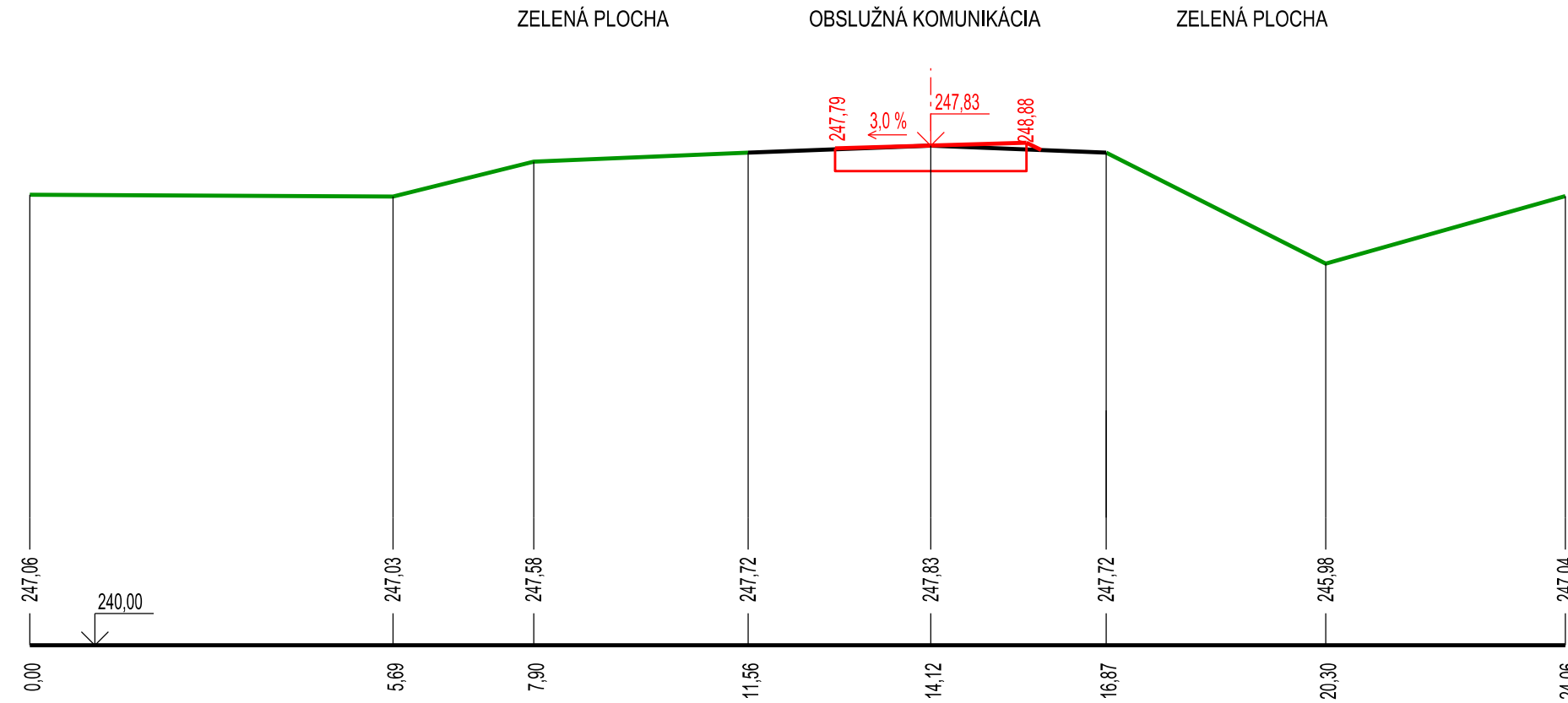
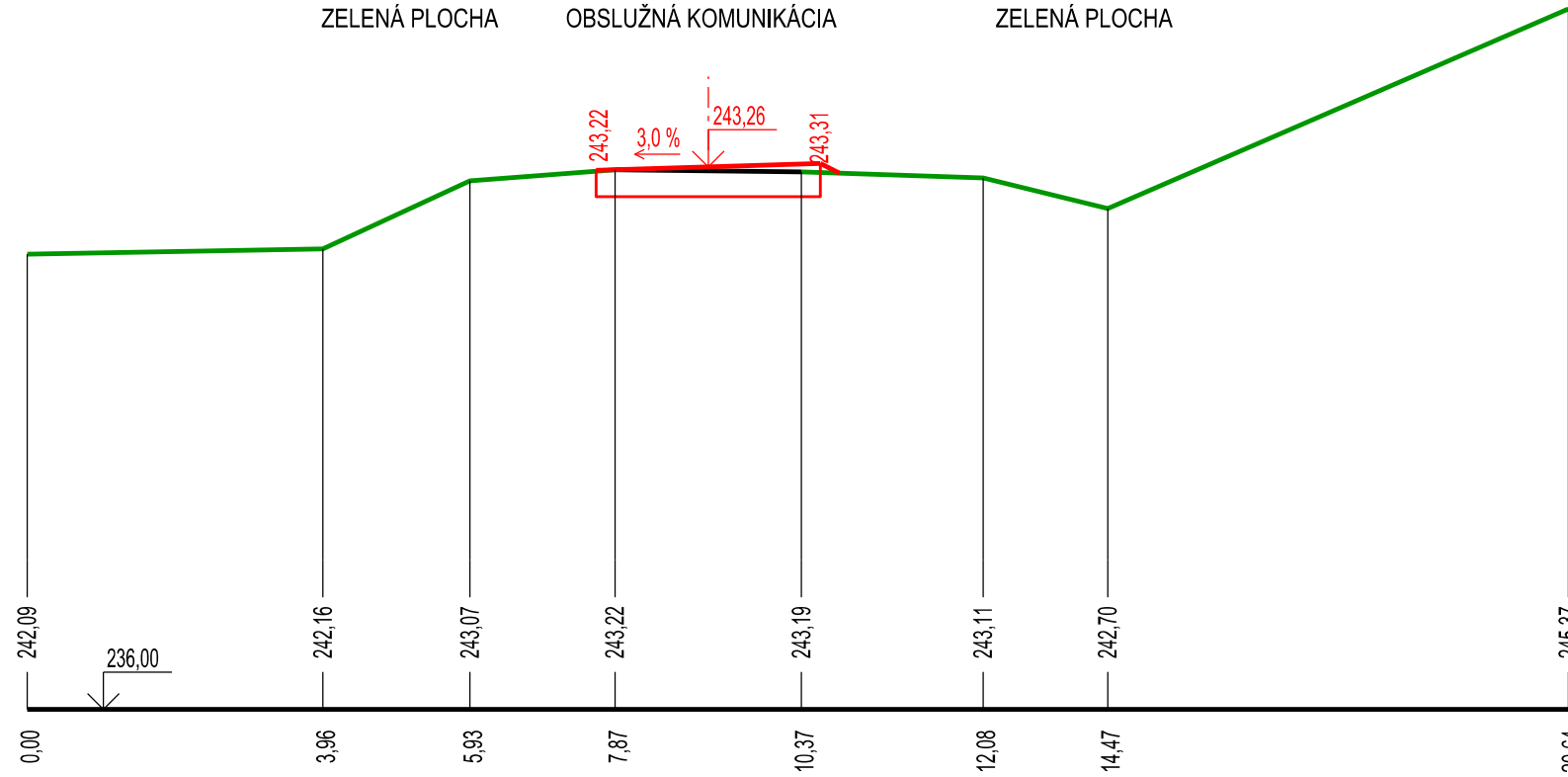


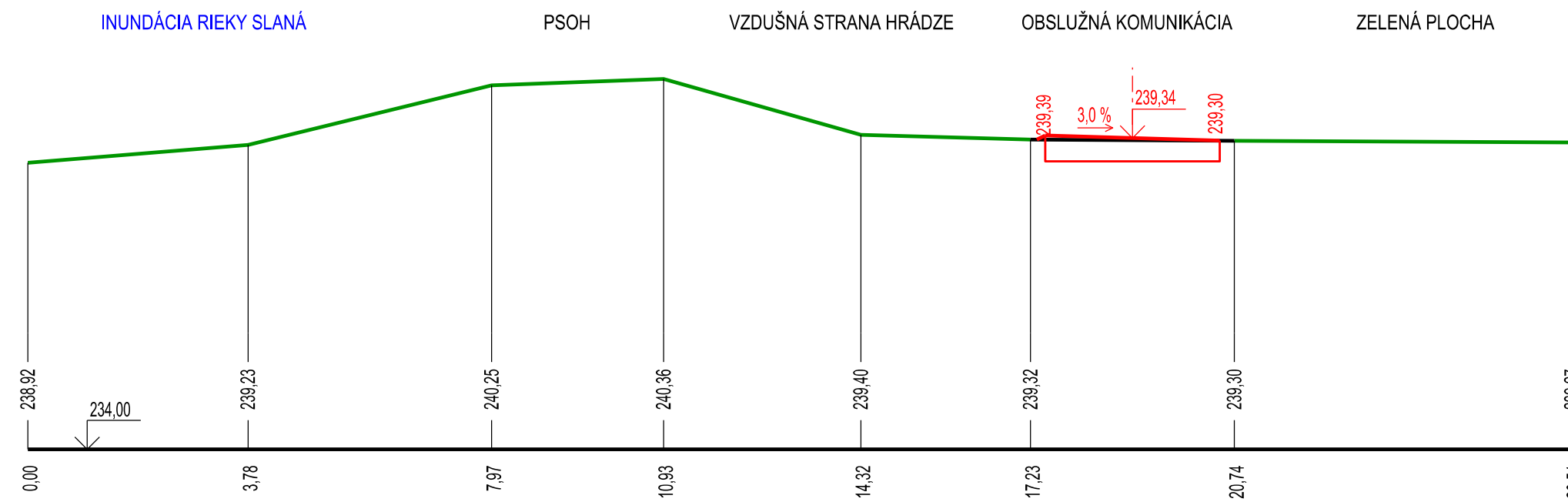
PRIEČNY PROFIL PF6.1
st. 0,194 44 km



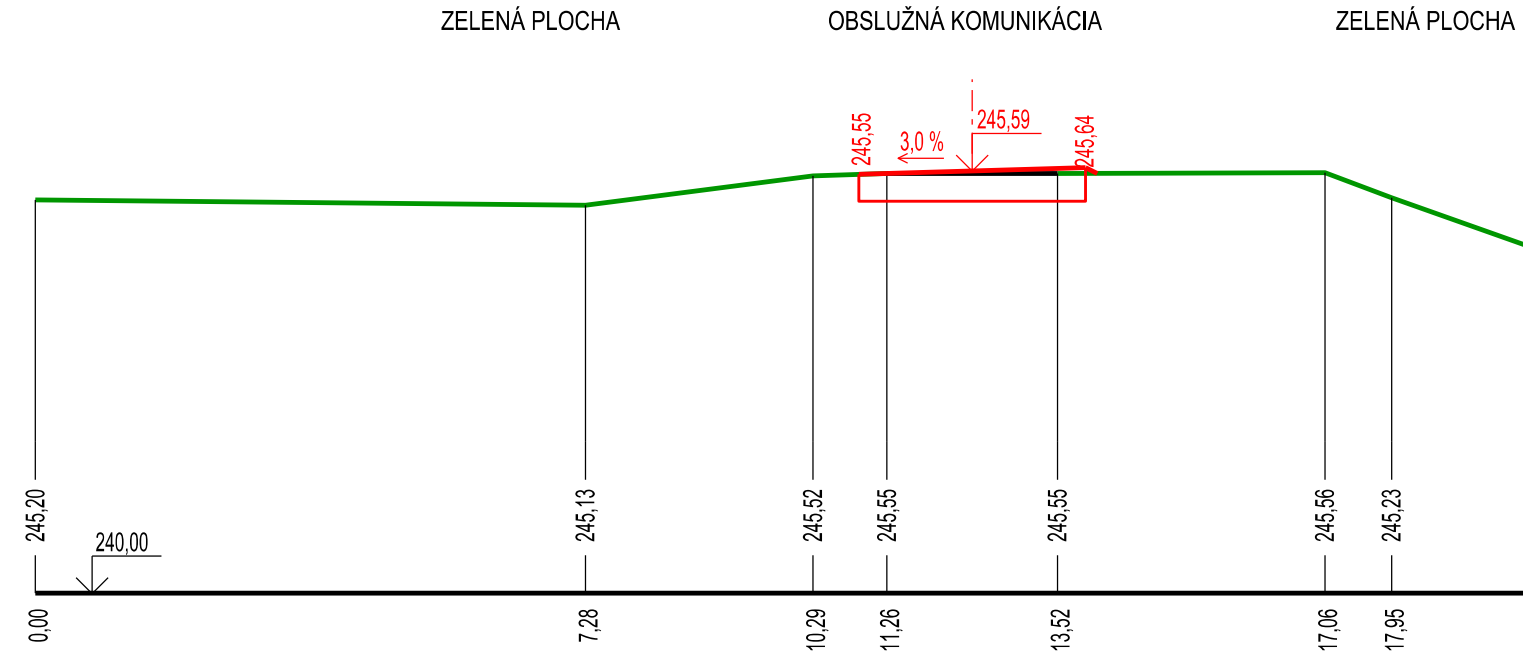
PRIEČNY PROFIL PF6.3
st. 1,136 10 km



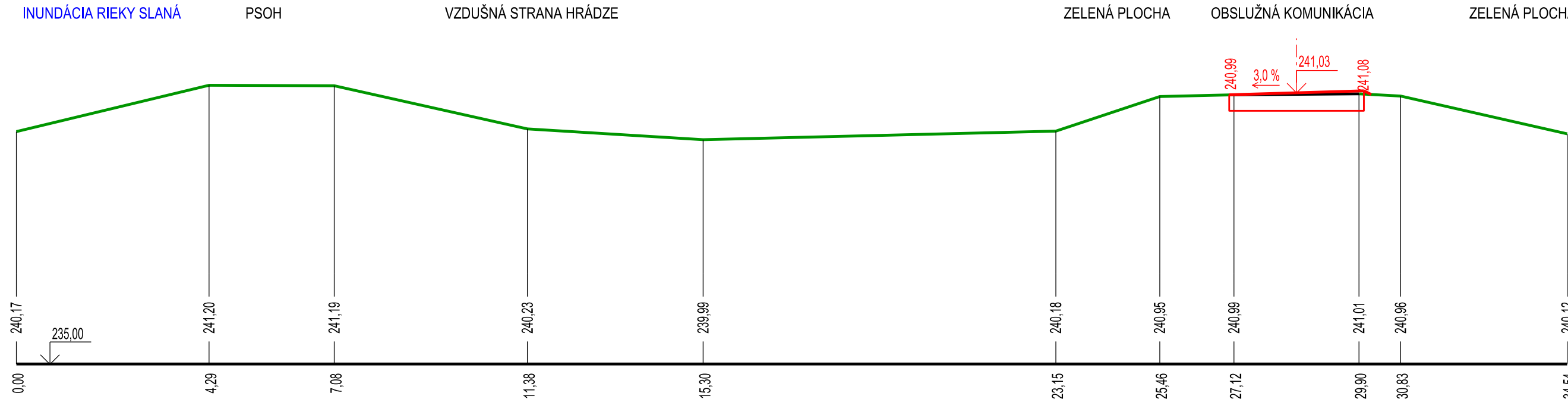
PRIEČNY PROFIL PF6.5
st. 1,976 90 km



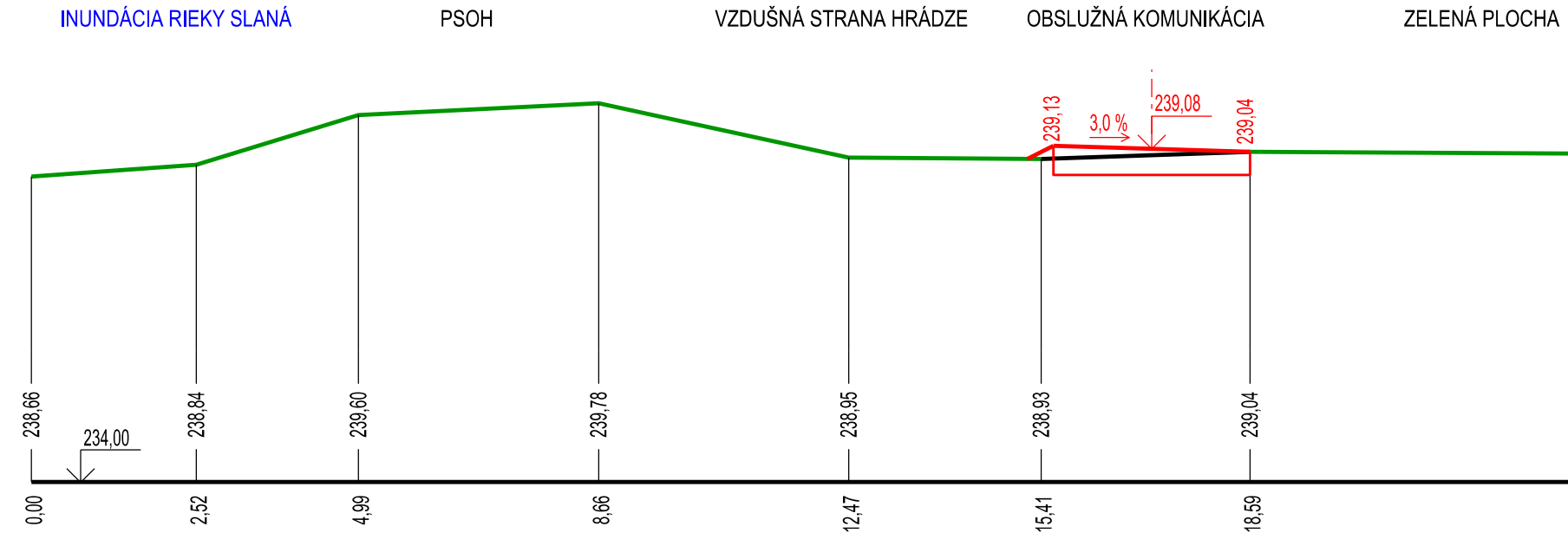
PRIEČNY PROFIL PF6.2
st. 0,630 60 km



PRIEČNY PROFIL PF6.4
st. 1,639 20 km



PRIEČNY PROFIL PF6.4
st. 2,141 00 km



2			
1			
0			
Revízia:	Dátum:	Vydal:	Schválil:
INVESTOR		KOŠICKÝ SAMOSPRÁVNÝ KRAJ	
Projektová organizácia:		KOŠICKÝ SAMOSPRÁVNÝ KRAJ	
Vypracoval:		Partizánska cesta 70 974 01 Banská Bystrica	
Ing. Rastislav Haraga		E-mail: bursa@bursa.sk	
Zodpovedný projektant:		Kontroloval:	
Ing. Rastislav Haraga		Ing. Gabriel Faško	
Akcia :		H I P:	
Cyklotrasy po hrádzach Košíckého kraja - Hrádze rieky Slaná 1. etapa		Miesto:	Rožňava-Gombasek
		Formát	6 A4
		Dátum	02. 2025
		Stupeň	PS
Objekt : SO 105 5, úsek - Obslužná komunikácia Brzotin - Slavec, 1. časť		Č. zákazky	722-10-34124
Názov prílohy:		Mierka	Číslo prílohy
Charakteristické priečne profily - 6. úsek		1: 100	E.5-5